

QUAI A USAGE PARTAGE - VUE AVAL

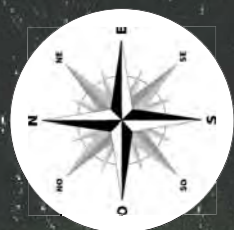


QUAI A USAGE PARTAGE - VUE AMONT

— Limites portuaires
- - - Limites communales

↔ Accès au port



Mise à jour : 12/2022 Lat 48.679739 Long 2.385892



Exemples d'usages :





- Chargement/déchargement
- Escale passagers
- Animation culturelle et artistique

INFORMATIONS :

-  Quai à usage partagé
-  Point kilométrique
- 1 quai de chargement : 6 t/m²
- Stockage possible : 1 904 m²
- Code d'accès : **** (clé ou code remis après réservation)
- Nombre d'écluses depuis Paris : 3
- Cote NGF (côte point bas quai) : 33,83 m
- R.N : 31,20 m
- P.H.E.N : 32,80 m
- P.H.E.C : 36,40 m
- Mouillage : 2,80 m
- Tirant d'air maximal : 5,50 m (à la RN)
- Horaires d'exploitation : 8h-17h (sauf dérogation validée par HAROPA PORT)

Réservation Agence Seine Amont Tél. : 01.43.39.02.50

LEGENDE :

-  Accès piéton (hors période d'activité)
-  Possibilité de débarquer un véhicule
-  Borne électrique (en projet)
-  Borne à eau (en projet)

Echelle :

0 10 20 m