



Catalogue des terminaux & quais colis lourds de l'axe Seine – Document non contractuel

Catalogue



**HAROPA
PORT**
Le Havre
Rouen
Paris

Fluvio-maritime

Terminaux & quais colis lourds de l'axe Seine

Terminaux & quais colis lourds de l'axe Seine

HAROPA PORT | Le Havre

- Page 5 • Terminal de l'Atlantique
- Page 6 • Terminaux Nord
- Page 7 • Terminal de France
- Page 8 • Terminaux de Normandie
- Page 9 • Terminal roulier
- Page 10 • Quai public Dresser

HAROPA PORT | Paris

- Page 19 • Agence Seine aval
Limay-Porcheville, Saint-Ouen-l'Aumône, Bruyères/Oise
- Page 22 • Agence de Gennevilliers
- Page 23 • Agence Seine amont
Bonneuil/Marne, Viry-Châtillon, Évry-Courcouronnes,
Corbeil-Saint-Nicolas, Montereau-Fault-Yonne,
Varenes/Seine, Bray/Seine
- Page 30 • Quai public Gron

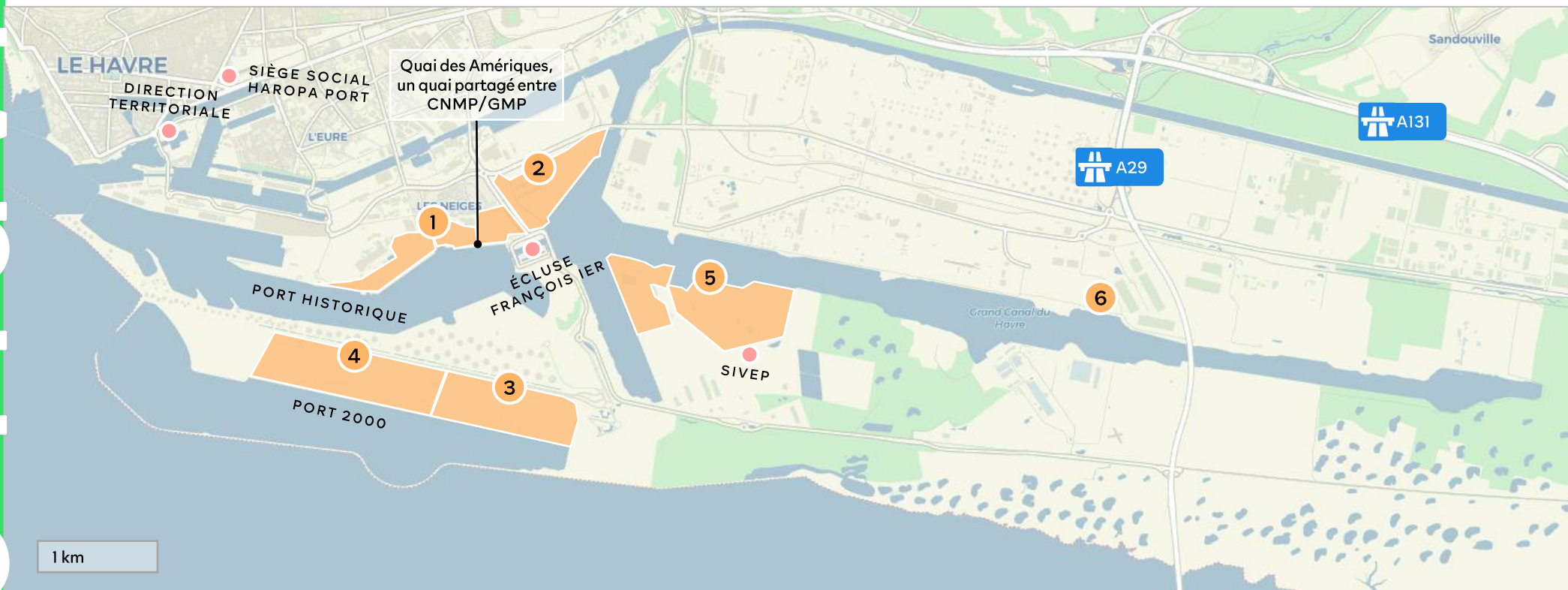
HAROPA PORT | Rouen

- Page 12 • Terminal de Honfleur
- Page 13 • Terminal de Radicâtel
- Page 14 • Terminal de Saint-Wandrille
- Page 15 • TCMD
- Page 16 • Terminal de Rouen Quevilly
- Page 17 • Terminal de l'Ouest



Colis lourds

Terminaux & quai maritimes colis lourds zone portuaire havraise



- | | | | | | |
|---|-------------------------------------|---|---|---|---|
| 1 | Terminal de l'Atlantique
CNMP | 2 | Terminaux Nord
GMP | 3 | Terminal de France
GMP |
| 4 | Terminaux de Normandie
TCF (TiL) | 5 | Terminal roulier
SHGT/Manucar (Sogena) & SMR | 6 | Quai public Dresser
HAROPA PORT Le Havre |

Terminal de l'Atlantique

Opérateur	Compagnie Nouvelle de Manutention Portuaire, transfert des titres à Seafriro (2023)	
Linéaire de quai	Atlantique : 800 m	Amériques : 500 m
Tirant d'eau théorique	Atlantique : 12,50 m	Amériques : 14 m
Hauteur de levage	33-40 m	
Surface	32 ha	
Services	<ul style="list-style-type: none"> • Chargement/arrimage hors gabarit • Sécurisation de cargaisons conventionnelles • Terminal sous vidéosurveillance • Gardiennage 24/7 • Respect des exigences ISPS 	
Accès	<ul style="list-style-type: none"> • Fluvial & maritime : barges en accès direct • Ferroviaire : 3 voies de 500 m • Routier : A29, A131 • Transport exceptionnel : 1TE, 2TE48, TE120 	



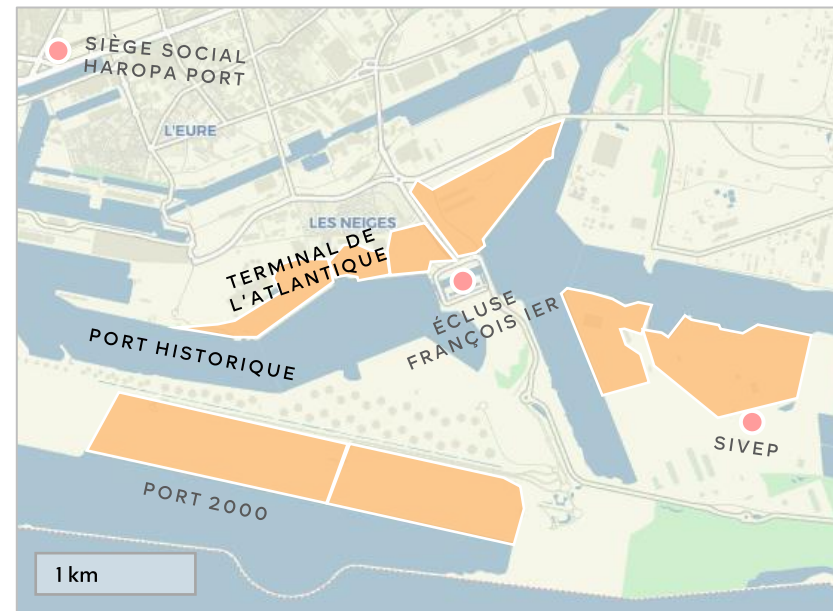
Portance de quai
4 T/m²



Gabarit admissible
●●● 1500-3200 T




Toutes activités maritimes
Colis lourds
Hors gabarit
Marchandises diverses
Conteneurs



François Verdier
Directeur technique
02 35 24 65 11
francois.verdier@cnmp.com



Siège CNMP
58 Rue Général Chanzy
76600 Le Havre
8h-18h



© HAROPA PORT

Terminaux Nord

Opérateur	Générale de Manutention Portuaire	
Linéaire de quai	Europe : 1161 m	Amériques : 500 m
Tirant d'eau théorique	Europe : 15 m	Amériques : 14 m
Hauteur de levage	33-40 m	
Surface	70 ha	
Équipement	<ul style="list-style-type: none"> • 1 grue mobile Liebherr : 100 T • Stockage couvert : 23 000 m² • Parc automobile : 50 000 m² 	
Services	<ul style="list-style-type: none"> • Déchargement • Empotage/dépotage • Manutention exceptionnelle • Accostage direct & opérations pour les barges • Gardiennage 24/7 • Respect des exigences ISPS • Statut OEA • Normes ISO : 9001, 14001, 28000, 45001 	
Accès	<ul style="list-style-type: none"> • Fluvial & maritime : barges en accès direct • Ferroviaire • Routier : A29, A131 • Transport exceptionnel : 1TE, 2TE48, TE120 	



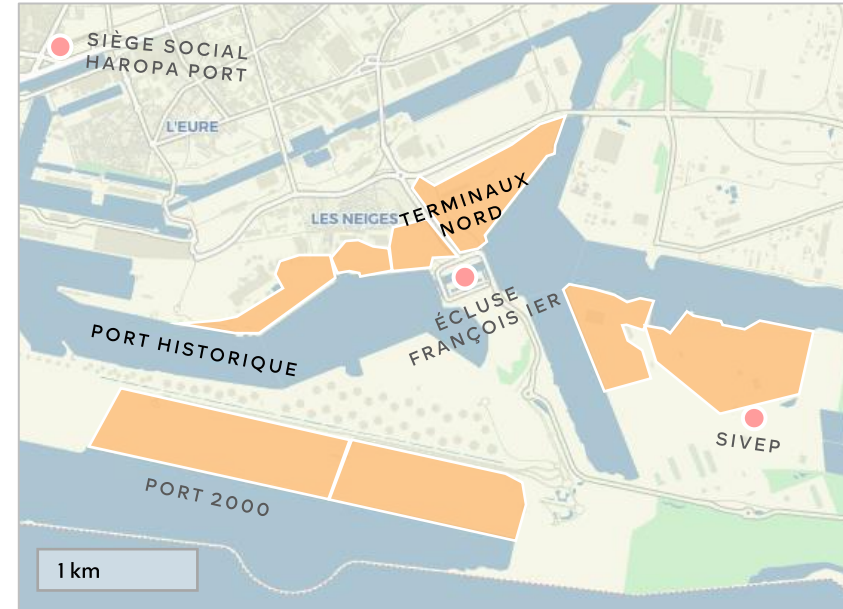
Portance de quai
6 T/m²



Gabarit admissible
●●● 1500-3200 T



Toutes activités maritimes
Colis lourds
Con-Ro
Ro-Ro
Marchandises diverses
Project cargo
Conteneurs



Nathalie Wagner
Directrice commerciale
07 62 46 29 79
n.wagner@gmportuaire.fr



Siège GMP
Avenue du 16^e Port
76600 Le Havre
8h30-17h30



© HAROPA PORT

Terminal de France

Opérateur	Générale de Manutention Portuaire
Linéaire de quai	1400 m dont 200 m pour la barge ; 4 postes à quai
Tirant d'eau théorique	15,50 m
Hauteur de levage	40 m
Surface	88,7 ha
Services	<ul style="list-style-type: none"> • Empotage/dépotage hors gabarit • Gardiennage 24/7 • Respect des exigences ISPS • Statut OEA • Normes ISO : 9001, 14001, 28000, 45001
Accès	<ul style="list-style-type: none"> • Fluvial & maritime : barges en accès direct • Gare ferroviaire : 6 voies de 800 m • Routier : A29, A131 • Transport exceptionnel : 1TE, TE72, TE120



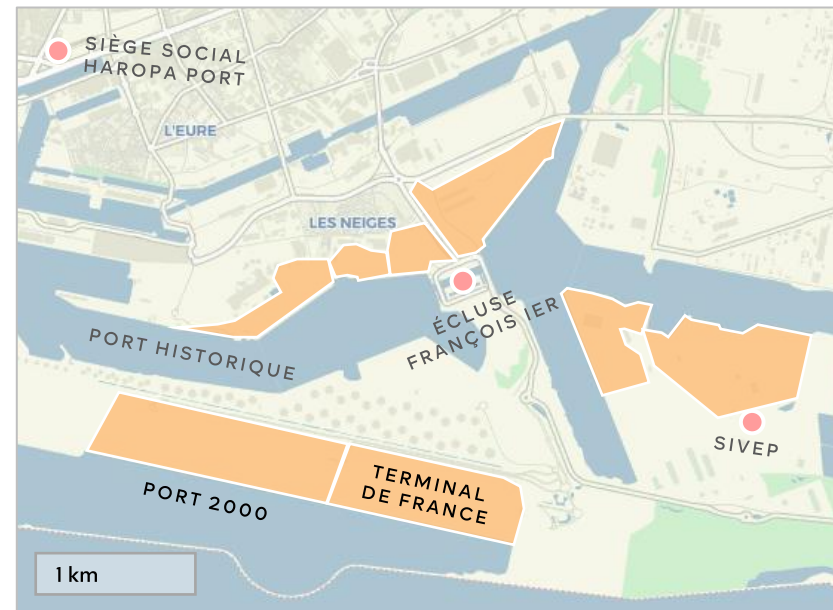
Portance de quai
6 T/m²



Gabarit admissible
●●●● 1500-3200 T



Toutes activités maritimes
Colis lourds
Hors gabarit
Conteneurs



Nathalie Wagner
Directrice commerciale
07 62 46 29 79
n.wagner@gmportuaire.fr



Siège GMP
Avenue du 16^e Port
76600 Le Havre
8h30-17h30



© HAROPA PORT

Terminaux de Normandie

Opérateur	Terminaux à Conteneurs de France (TiL)
Linéaire de quai	2100 m ; 6 postes à quai
Tirant d'eau théorique	16 m
Hauteur de levage	40-42,50 m
Surface	107 ha
Services	<ul style="list-style-type: none"> • Zone de levage pour colis lourds • Terminal sous vidéosurveillance • Gardiennage 24/7 • Respect des exigences ISPS • Statut OEA
Accès	<ul style="list-style-type: none"> • Fluvial & maritime : barges en accès direct • Ferroviaire : 6 voies (3 : 830 m ; 3 : 500 m) • Routier : A29, A131 • Transport exceptionnel : ITE, TE72, TE120



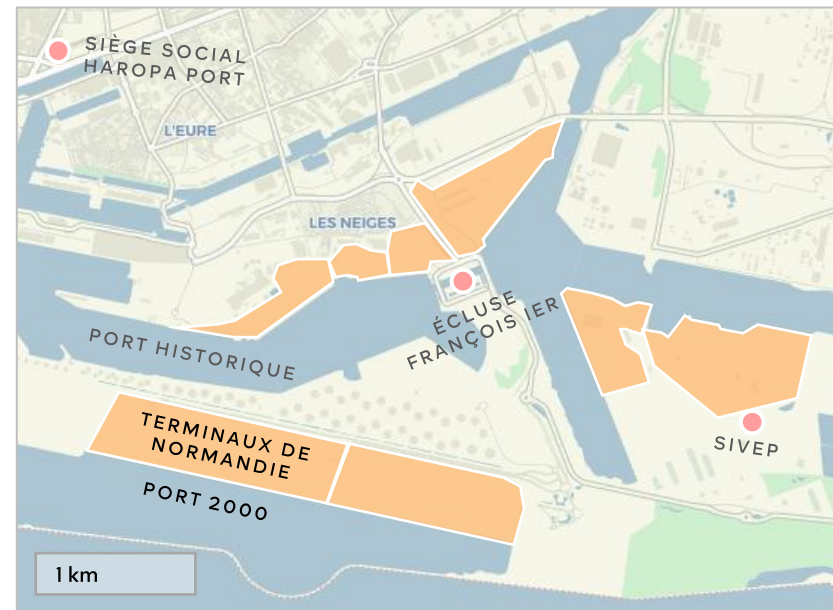
Portance de quai
6 T/m²



Gabarit admissible
●●●● 1500-3200 T



Toutes activités maritimes
Colis lourds
Conteneurs



Frank Narbonne
Directeur général adjoint
02 35 13 79 04
06 75 65 27 75
fnarbonne@tnint.com



Siège TiL
32 Rue de Colmar
76600 Le Havre



© HAROPA PORT

Terminal roulier

Opérateurs	SHGT/Manucar (Sogena) & SMR	
Linéaire de quai	Quai Bougainville : 980 m ; 3 postes à quai	Quai RORO : 1150 m ; 7 postes à quai
Hauteur de quai	9 m	7,70-9,50 m
Tirant d'eau théorique	14-15 m	
Surface	104 ha	
Équipement	<ul style="list-style-type: none"> • 7 rampes ¾ arrières : 25 m • 3 rampes axiales arrières : 15-20 m • 1 grue : 650 T 	
Services	<ul style="list-style-type: none"> • Terminal clos et sécurisé • Gardiennage 24/7 : force portuaire assermentée • Statut OEA • Norme ISO : 28000 	
Accès	<ul style="list-style-type: none"> • #1 hub français pour le trafic import/export de véhicules automobiles • Fluvial : 2 postes d'amarrage de barge • Ferroviaire • Routier : A29, A131 • Transport exceptionnel : ITE, TE72, TE120 	



Portance de quai
2-4 T/m²



Gabarit admissible
●●● 1500-3200 T



Toutes activités maritimes
Colis lourds
Ro-Ro
Marchandises diverses




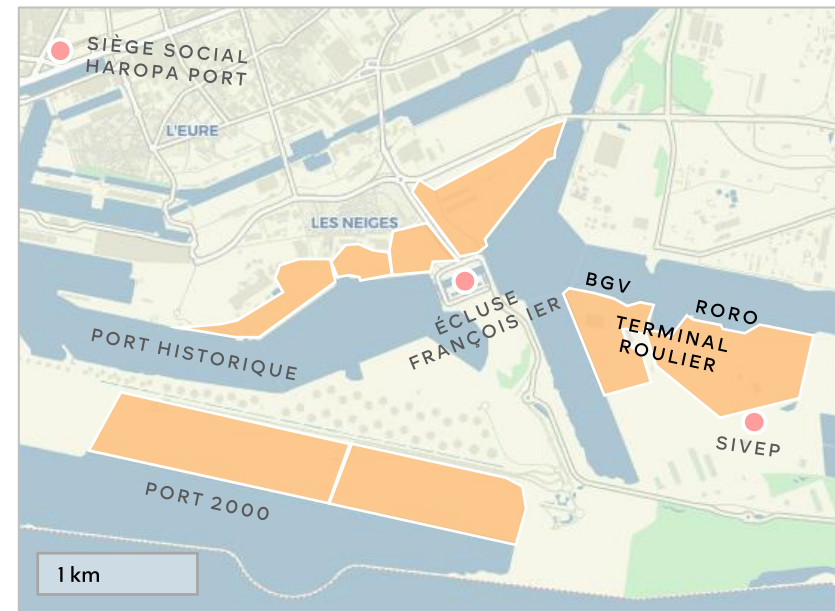
Alexandre Boquet
Directeur de manutention
02 32 74 24 80
boquet@shgt.fr



Erwan Levesque
Directeur des opérations
02 32 72 71 74
elevesque@smr-france.com



Siège SHGT
Quai George V
76600 Le Havre
8h-12h / 14h-17h



Quai public Dresser

Gestionnaire	HAROPA PORT Le Havre
Horaires d'ouverture	À la demande
Linéaire de quai	38,2 m
Tirant d'eau théorique	5,20 m
Surface	0,1 ha
Accès	<ul style="list-style-type: none">• Fluvial• Routier : A29, A131• Transport exceptionnel : 1TE, TE72, TE120



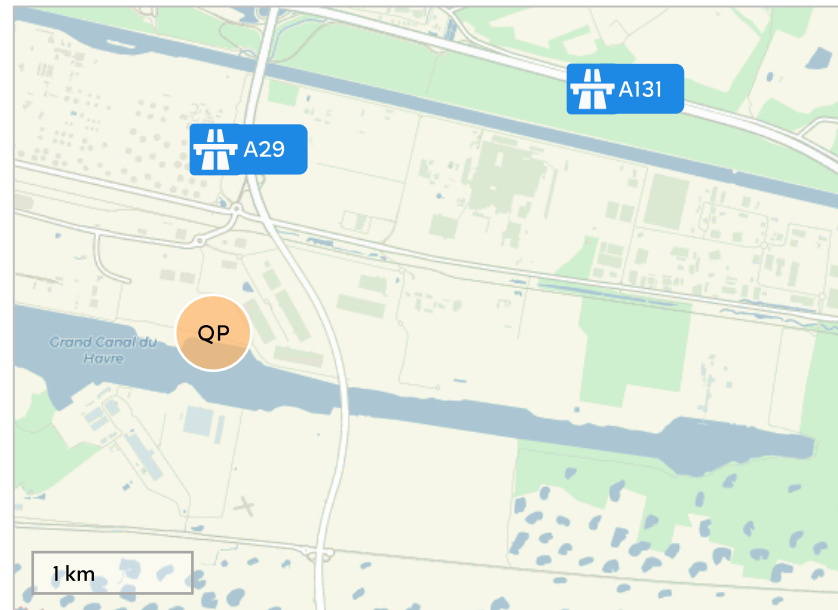
Portance de quai
10 T/m²



Gabarit admissible
●●● 1500-3200 T



Toutes activités maritimes
Colis lourds
Special cargo



Patrick Bret
Chef de service
Conventionnel
02 35 52 54 33
patrick.bret@haropaport.com

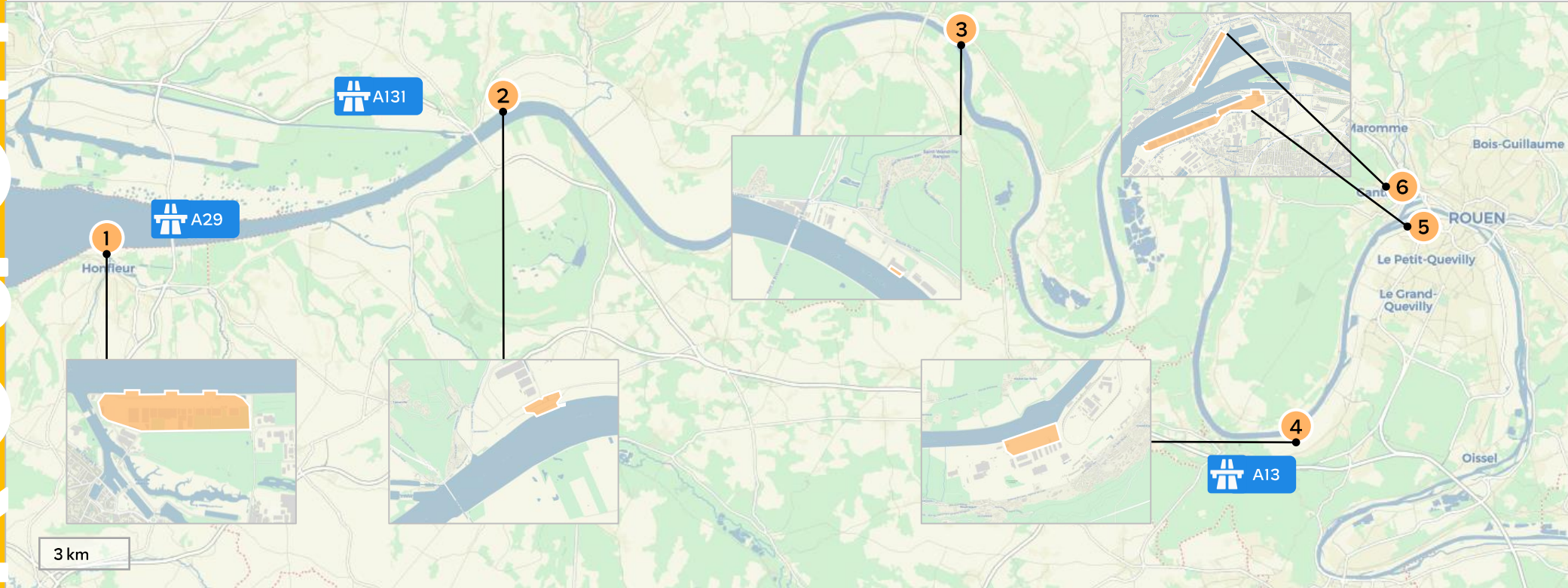


Quai Dresser
Quai public
76430 Oudalle



© HAROPA PORT

Terminaux maritimes colis lourds zone portuaire rouennaise



- | | | | | | |
|---|---|---|--|---|---|
| 1 | Terminal de Honfleur
HLP (Sea-Invest/AMS) & Surveyfert | 2 | Terminal de Radicâtel
Katoen Natie | 3 | Terminal de Saint-Wandrille
Surveyfert |
| 4 | TCMD
Somap (Marfret) & AMS | 5 | Terminal de Rouen Quevilly
Dockseine (Sogena) | 6 | Terminal de l'Ouest
Dockseine (Sogena) |

Terminal de Honfleur

Opérateurs

Honfleur Logistique Portuaire à 70% Sea-Invest / 30% AMS (Maritime Kuhn) & Surveyfert

Linéaire de quai

382,50 m ; 3 postes à quai

Tirant d'eau théorique

QSH3 : 6,40 m QSH2 : 5,90 m QSH1 : 6,90 m

Surface

30 ha

Équipement

- 3 grues mobiles : 25 T ; 30 T ; 45 Tt
- 30 chariots élévateurs
- 18 entrepôts privés : 70 800 m²

Services

- Empotage/dépotage
- Chargement/déchargement de cargaisons conventionnelles
- Gardiennage 24/7
- Respect des exigences ISPS
- Statut OEA
- Normes ISO : 9001, 45001

Accès

- #3 port à bois de France
- Fluvial
- Ferroviaire
- Routier : A29
- Transport exceptionnel : 1TE, 2TE48, TE72, TE120



Portance de quai
4 T/m²



Gabarit admissible
●●●● 14 500-27 000 T



Toutes activités maritimes
Colis lourds
Fertilisants
Minéraux et minerais
Produits sidérurgiques
Produits forestiers
Marchandises diverses




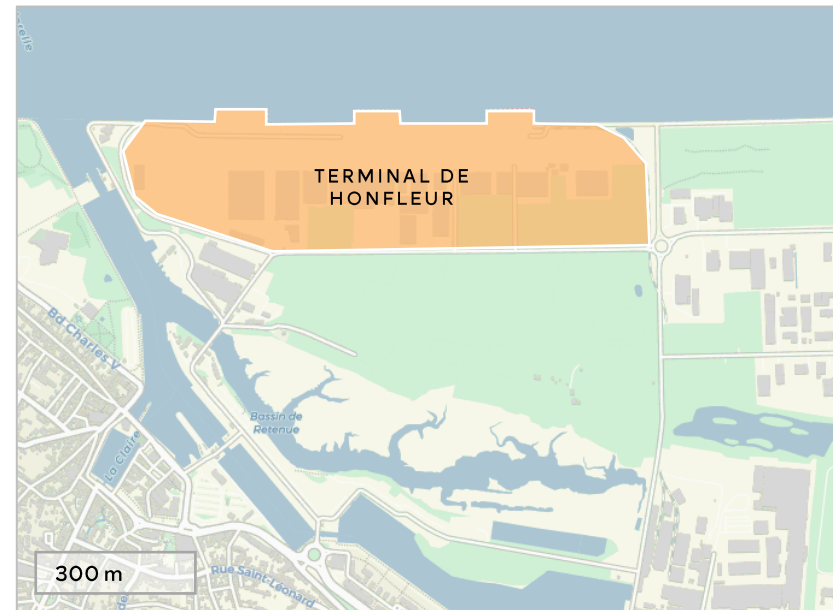
Stéphane Romain
Directeur général
02 31 89 39 19
stephane.romain@hlp.eu.fr



Fabrice Tardy
Directeur général
02 31 89 71 86
ftardy@orange.fr



Siège HLP & Surveyfert
Quai en Seine
14600 Honfleur
8h-12h / 13h30-17h30



© Surveyfert

Terminal de Radicâtel

Opérateur	Katoen Natie
Linéaire de quai	420 m
Tirant d'eau théorique	10,70 m
Surface	17 ha
Équipement	<ul style="list-style-type: none"> • 2 grues mobiles : 64 T ; 124 T • Entrepôts privés : 84 000 m² • Parc automobile : 10 000 m²
Services	<ul style="list-style-type: none"> • Empotage/dépotage • Approvisionnement de grues sur demande • Gardiennage 24/7 • Respect des exigences ISPS
Accès	<ul style="list-style-type: none"> • Guichet unique multimodal • Ro-Ro : tous types de véhicules en accès par une rampe et prolongé par un ponton mobile privé • Fluvial • Ferroviaire : 4 voies de 400 m • Routier : A131 • Transport exceptionnel : 1TE, 2TE48, TE120



Portance de quai
4 T/m²



Gabarit admissible
●●●● 14 500-27 000 T



Toutes activités maritimes
Colis lourds
Éoliennes
Project cargo
Vracs solides
Marchandises diverses
Ro-Ro
Conteneurs



Arnaud Aubry
Directeur du terminal
02 32 84 15 98
arnaud.aubry@katoennatie.com



Siège Katoen Natie
Route de la Plaine
76700 Gonfreville-l'Orcher
8h-18h



© HAROPA PORT

Terminal de St-Wandrille

Opérateur	Surveyfert
Linéaire de quai	650 m
Tirant d'eau théorique	9,50-10 m
Surface	1,1 ha
Équipement	1 entrepôt : 600 m ²
Services	<ul style="list-style-type: none">• Gardiennage 24/7• Respect des exigences ISPS
Accès	<ul style="list-style-type: none">• Fluvial• Routier : A29• Transport exceptionnel : ITE



Portance de quai
4 T/m²



Gabarit admissible
●●●● 14 500-27 000 T



Toutes activités maritimes
Colis lourds
Bobines
Vracs solides
Tourbe
Agréats
Marchandises diverses



Fabrice Tardy
Directeur général
02 31 89 71 86
ftardy@orange.fr



Siège Surveyfert
1 Quai Saint-Wandrille
76490 Rives-en-Seine
8h-12h / 13h30-17h30



© HAROPA PORT

TCMD

Opérateurs	Somap (Marfret) & AMS (Maritime Kuhn)
Linéaire de quai	1150 m ; 6 postes à quai
Tirant d'eau théorique	10,50-11,30 m
Surface	41 ha
Équipement	<ul style="list-style-type: none"> • 1 grue mobile : 100 T • 3 entrepôts couverts : 4000 m² • 12 entrepôts privés : 200 000 m² • Stockage conventionnel : 100 000 m²
Services	<ul style="list-style-type: none"> • Terminal sous vidéosurveillance • Gardiennage 24/7 • Respect des exigences ISPS • Statut OEA • Norme ISO : 9001
Accès	<ul style="list-style-type: none"> • Fluvial • Ferroviaire • Routier : A13 • Transport exceptionnel : 1TE, 2TE48, TE120



Portance de quai
6 T/m²



Gabarit admissible
●●●● 14 500-27 000 T



Toutes activités maritimes
Colis lourds
Con-Ro
Ro-Ro
Marchandises diverses
Conteneurs



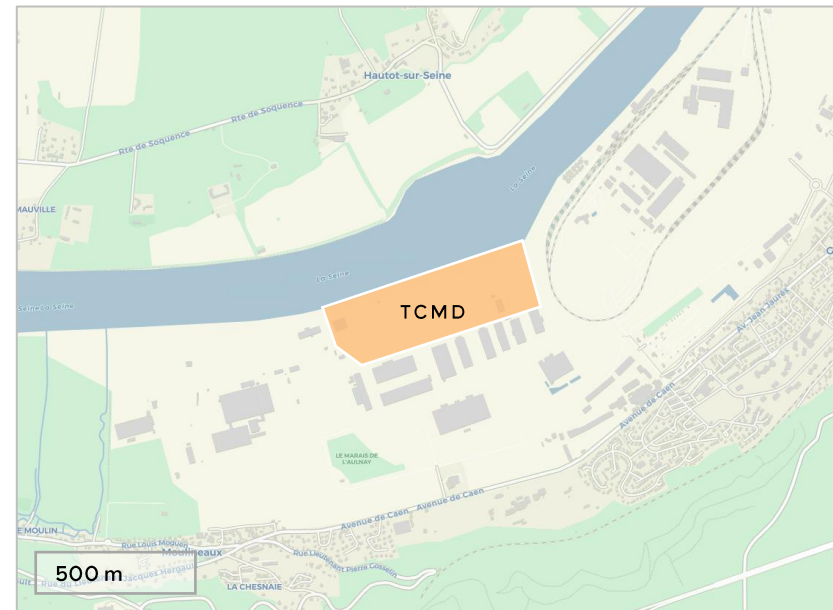
Vincent Saurel
Directeur
02 32 81 83 50
vsaurel@marfret.fr



Bruno Martin
Directeur
02 32 11 46 83
b.martin@ams-mk.com



Siège Somap & AMS
Boulevard de l'Île aux Oiseaux
76530 Grand-Couronne
7h30-11h15 / 13h30-17h15



© HAROPA PORT

Terminal de Rouen Quevilly

Opérateur	Dockseine (Sogena)
Linéaire de quai	1400 m ; 4 postes à quai
Tirant d'eau théorique	7-9,50 m
Surface	40 ha
Équipement	<ul style="list-style-type: none"> • 3 grues mobiles : 40-100 T • 2 rampes Ro-Ro • 7 entrepôts : 71 500 m²
Services	<ul style="list-style-type: none"> • Empotage/dépotage • Manutention exceptionnelle • Services de transport • Terminal sous vidéosurveillance • Gardiennage 24/7 • Respect des exigences ISPS • Statut OEA • Normes ISO : 9001 et GMP+
Accès	<ul style="list-style-type: none"> • Plateforme quadrimodale : transbordement direct de navires, barges et trains • Fluvial • Ferroviaire • Routier : A13 • Transport exceptionnel : 2TE48, TE120



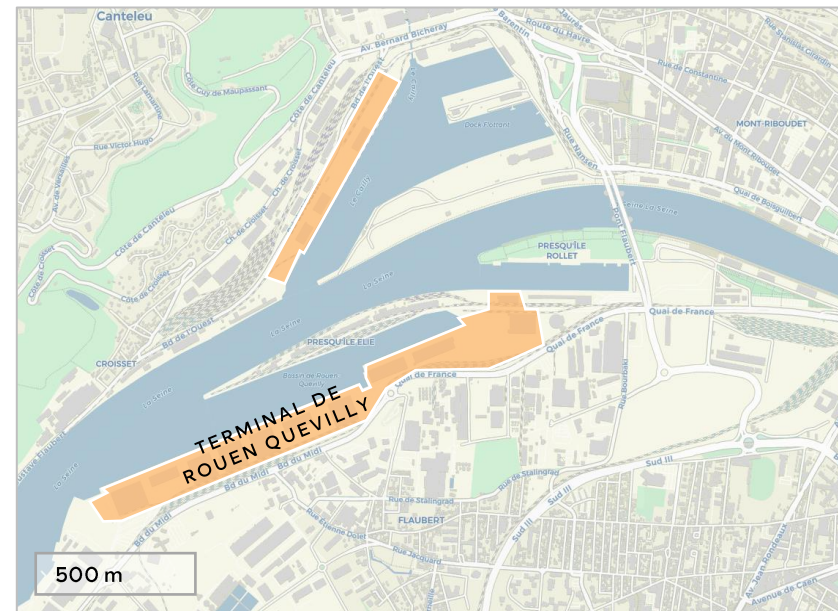
Portance de quai
4 T/m²



Gabarit admissible
●●●● 14 500-27 000 T



Toutes activités maritimes
Colis lourds
Ro-Ro
Vracs solides
Produits forestiers
Project cargo
Marchandises diverses



Michel Teste
Directeur Général
02 35 58 17 37
michel.teste@dockseine.com



Siège Dockseine
34 Boulevard du Midi
76100 Rouen
8h-12h / 13h30-17h30



© HAROPA PORT

Terminal de l'Ouest

Opérateur	Dockseine (Sogena)
Linéaire de quai	800 m
Tirant d'eau théorique	À la demande
Surface	5 ha
Équipement	<ul style="list-style-type: none"> • 3 grues : 25 T ; 25 T ; 32 T • 1 entrepôt : 3000 m² • Stockage extérieur disponible : 50 000 m²
Services	<ul style="list-style-type: none"> • Empotage/dépotage • Terminal sous vidéosurveillance • Gardiennage 24/7 • Respect des exigences ISPS • Statut OEA • Normes ISO : 9001 et GMP+
Accès	<ul style="list-style-type: none"> • Fluvial • Ferroviaire : 6 connexions • Routier : A13 • Transport exceptionnel : 1TE, 2TE48, TE120




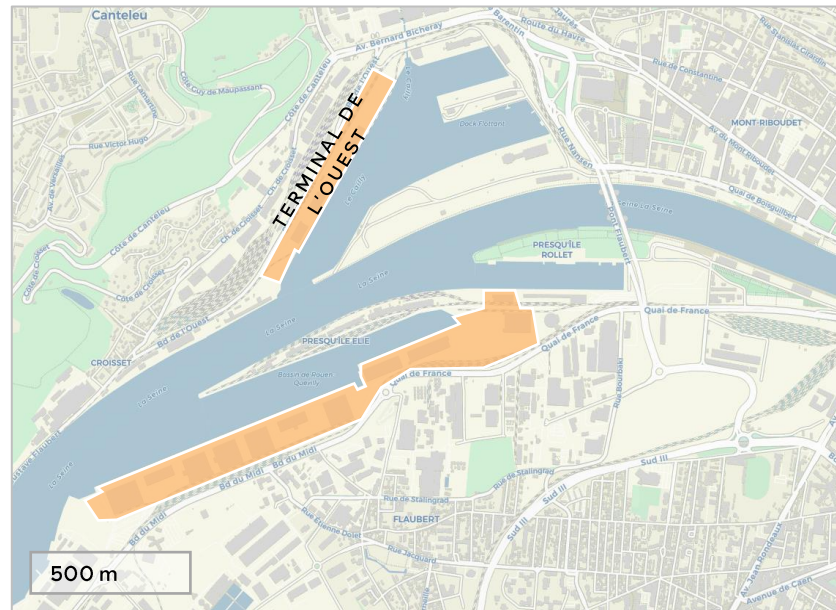
Portance de quai
4 T/m²



Gabarit admissible
●●●● 14 500-27 000 T



Toutes activités maritimes
Colis lourds
Marchandises diverses



Michel Teste
Directeur Général
02 35 58 17 37
michel.teste@dockseine.com



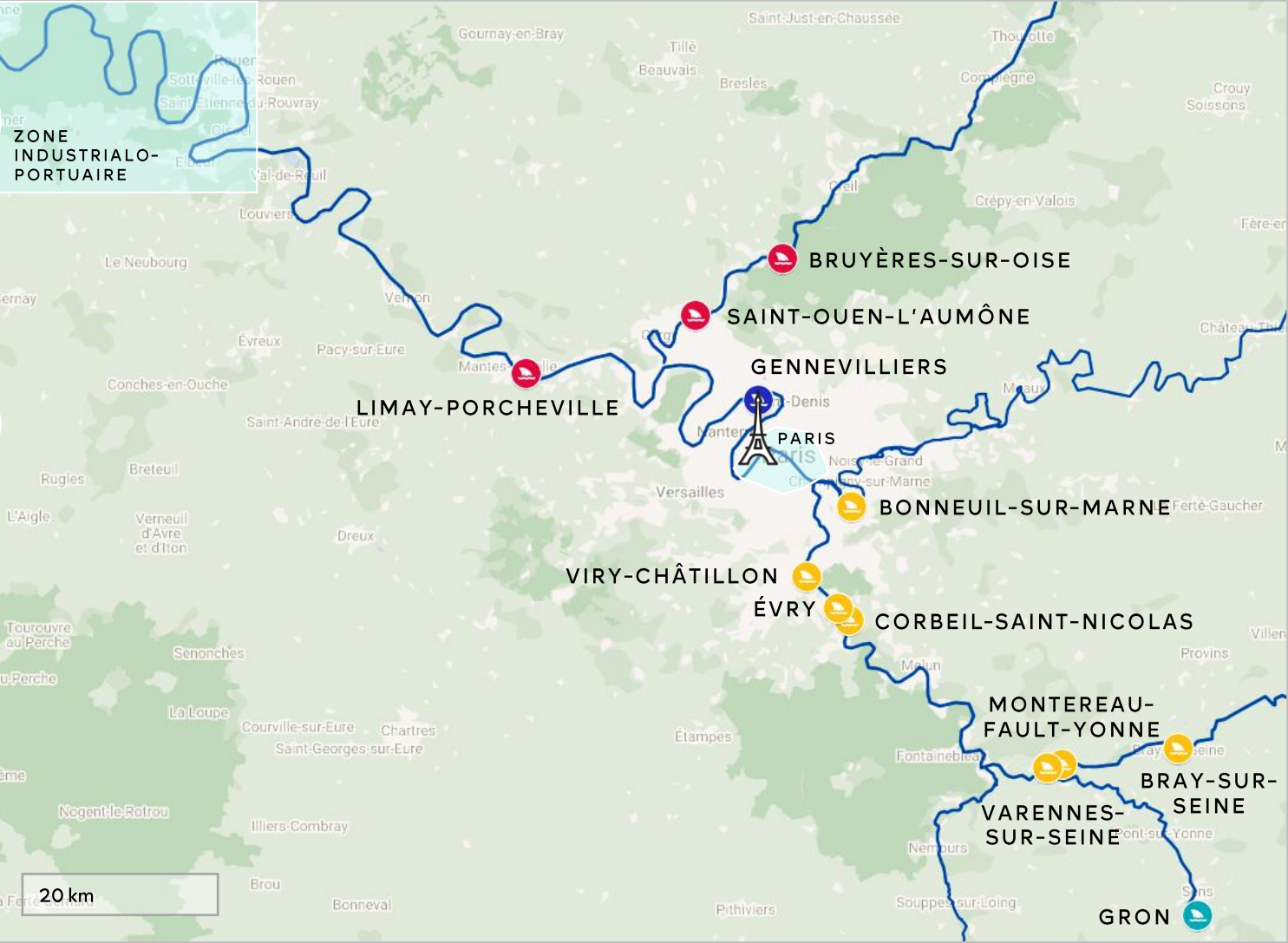
Siège Dockseine
34 Boulevard du Midi
76100 Rouen
8h-12h / 13h30-17h30

© HAROPA PORT

Paris

Quais fluviaux colis lourds

zone portuaire parisienne



- Agence Seine aval
HAROPA PORT | Paris
- Agence de Gennevilliers
HAROPA PORT | Paris
- Agence Seine amont
HAROPA PORT | Paris
- Quai public Gron
Logiyonne & CCI Yonne

Limay-Porcheville

Quai à usage partagé	QUP 1	QUP 2	QUP 3
Module Real estate	Ref. 5735	Ref. 5733	Ref. 5734
Horaires d'ouverture	8h-17h	8h-17h	8h-17h
Linéaire de quai	14 m	60 m	85 m
Tirant d'eau théorique	3,50 m	3,50 m	3,50 m
Hauteur de quai	3,51 m	3,42 m	3,53 m
Surface	2650 m ²	570 m ²	1875 m ²
Équipement	4 ducs-d'Albe	4 bollards ; 3 échelles de quai	4 bollards ; 4 échelles de quai
Accès	<ul style="list-style-type: none"> • #1 port à l'entrée du réseau d'Île-de-France • Fluvial : Seine • Ferroviaire • Routier : A13 • Transport exceptionnel : TE120 		
Contrôle d'accès	Poste de contrôle de sécurité avec badge		



Portance de quai
6 T/m²



Gabarit admissible
●●●● 1500-3200 T



Toutes activités fluviales
Colis lourds



Agence Seine aval
01 30 92 09 51
asav@haropaport.com



Port de Limay
Route des Grands Vals
78520 Limay



© HAROPA PORT

Saint-Ouen-l'Aumône

Quai à usage partagé	Quai Saint-Ouen-l'Aumône
Module Real estate	Ref. 5756
Horaires d'ouverture	8h-17h
Linéaire de quai	80 m
Tirant d'eau théorique	3 m
Hauteur de quai	3,65 m
Surface	2620 m ²
Équipement	<ul style="list-style-type: none">• 2 bollards• 2 échelles de quai
Accès	<ul style="list-style-type: none">• Fluvial : Seine• Routier : A15, D14• Transport exceptionnel : ITE, TE120
Contrôle d'accès	Portail manuel avec cadenas à code



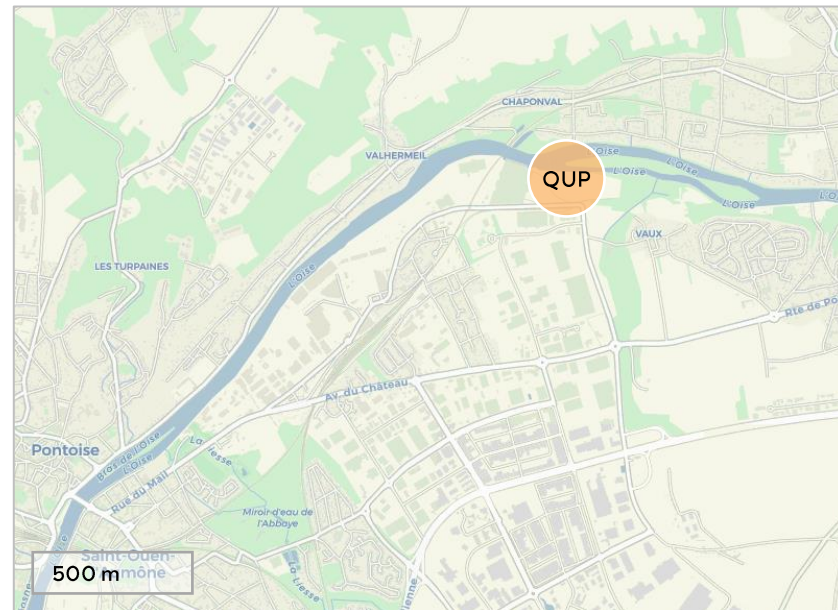
Portance de quai
6 T/m²



Gabarit admissible
●●● 1500-3200 T



Toutes activités fluviales
Colis lourds



Agence Seine aval
01 30 92 09 51
asav@haropaport.com



Port de St-Ouen-l'Aumône
Rue des Fortes Terres
95310 Saint-Ouen-l'Aumône



© HAROPA PORT

Bruyères-sur-Oise

Quai à usage partagé	Quai Amont
Module Real estate	Ref. 5729
Horaires d'ouverture	8h-17h
Linéaire de quai	100 m
Tirant d'eau théorique	3,50 m
Hauteur de quai	3,48 m
Surface	10 000 m ²
Équipement	<ul style="list-style-type: none">• 2 ducs-d'Albe• 5 bollards• 5 échelles de quai
Accès	<ul style="list-style-type: none">• Fluvial : Oise• Routier : A16, D4• Transport exceptionnel : TE120
Contrôle d'accès	Portail automatisé



Portance de quai
6 T/m²



Gabarit admissible
●●●● 1500-3200 T



Toutes activités fluviales
Colis lourds



Agence Seine aval
01 30 92 09 51
asav@haropaport.com



Port de Bruyères-sur-Oise
Chemin du Jacloret
95820 Bruyères-sur-Oise



Gennevilliers

Quai à usage partagé	QSP Quai haut
Module Real estate	Ref. 5755
Horaires d'ouverture	24/7
Linéaire de quai	150 m
Tirant d'eau théorique	4 m
Hauteur de quai	4,95 m
Surface	5700 m ²
Équipement	<ul style="list-style-type: none">• Plusieurs ducs-d'Albe• 7 bollards• 4 échelles de quai
Accès	<ul style="list-style-type: none">• Au cœur de l'activité économique entre La Défense et l'Aéroport de Paris-Charles de Gaulle• Fluvial : Seine• Ferroviaire : 3 voies de 350 m sur la Darse 1• Routier : A86, A14, A15, A1• Transport exceptionnel : TE120
Contrôle d'accès	Badge/interphone



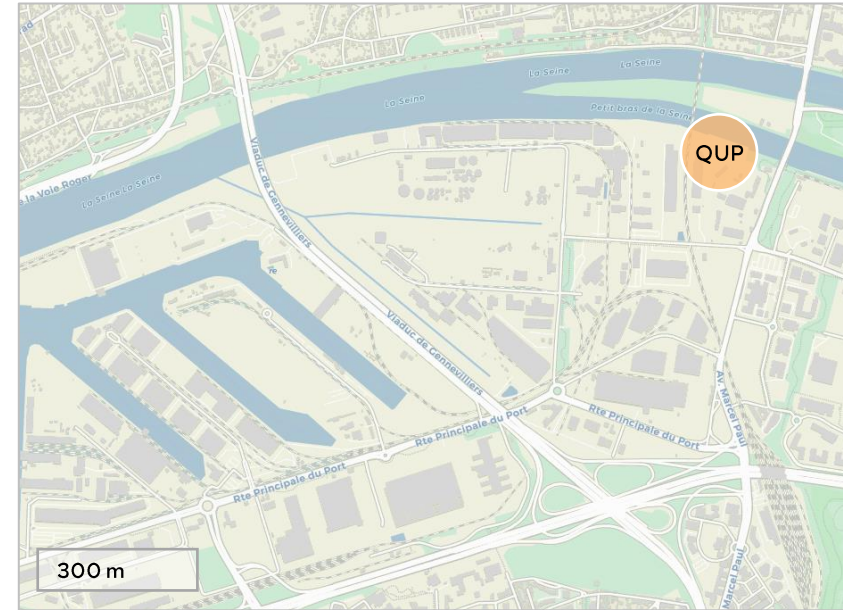
Portance de quai
6 T/m²



Gabarit admissible
●●●● 1500-3200 T



Toutes activités fluviales
Colis lourds



Agence de Gennevilliers
01 46 13 98 98
accueilg@haropaport.com



Port de Gennevilliers
Impasse des Petits Marais
92230 Gennevilliers



© HAROPA PORT

Bonneuil-sur-Marne

Quai à usage partagé	QUP 1	QUP 2	QUP 3
Module Real estate	Ref. 5769	Ref. 5740	Ref. 5770
Horaires d'ouverture	24/7	24/7	24/7
Linéaire de quai	87 m	48 m	62 m
Tirant d'eau théorique	3,20 m	3,20 m	3,20 m
Hauteur de quai	34,6 m	34,65 m	34,76 m
Surface	2077 m ²	2127 m ²	2184 m ²
Équipement	2 bollards : 10 T	2 bollards : 10 T	2 bollards : 10 T
Accès	<ul style="list-style-type: none"> • À 8 km au sud-est de Paris • Fluvial : Marne ; 2 écluses depuis Paris • Ferroviaire : connexion directe au terminal fer • Routier : A86, A6, A4 + RN406 (2027) • Transport exceptionnel : 2TE48, TE120 		
Contrôle d'accès	Clé ou code remis après réservation		



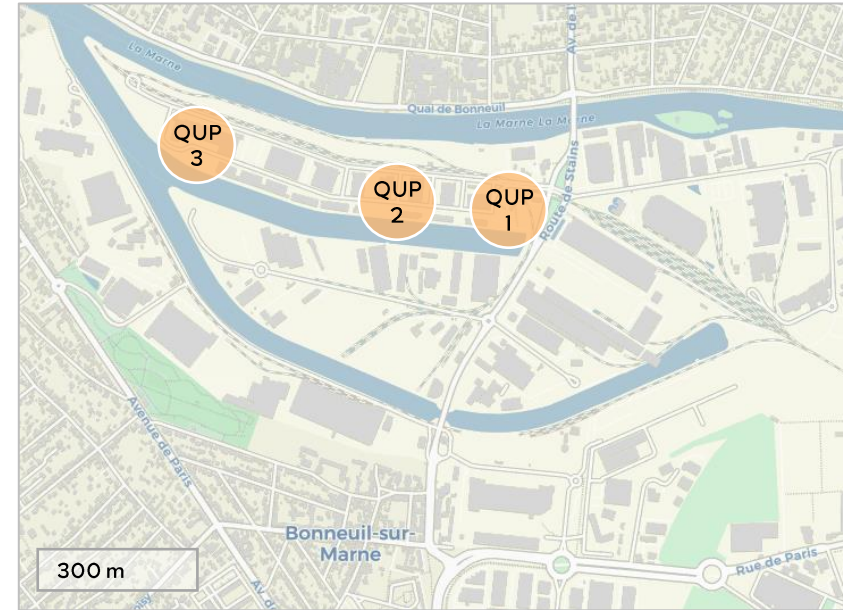
Portance de quai
6 T/m²



Gabarit admissible
●●● 1500-3200 T




Toutes activités fluviales
Colis lourds
Déblais



Agence Seine amont
01 43 39 02 50
accueil-asam@haropaport.com



Port de Bonneuil
Route de la Darse
94380 Bonneuil-sur-Marne



© HAROPA PORT

Viry-Châtillon

Quai à usage partagé	Quai Viry-Châtillon
Module Real estate	Ref. 5781
Horaires d'ouverture	8h-17h sauf dérogation
Linéaire de quai	95,99 m
Tirant d'eau théorique	2,80 m
Hauteur de quai	33,83 m
Surface	1904 m ²
Équipement	2 bollards : 20 T
Accès	<ul style="list-style-type: none">• Fluvial : Seine ; 1 écluse depuis Paris• Routier : A6• Transport exceptionnel : 1TE, TE120



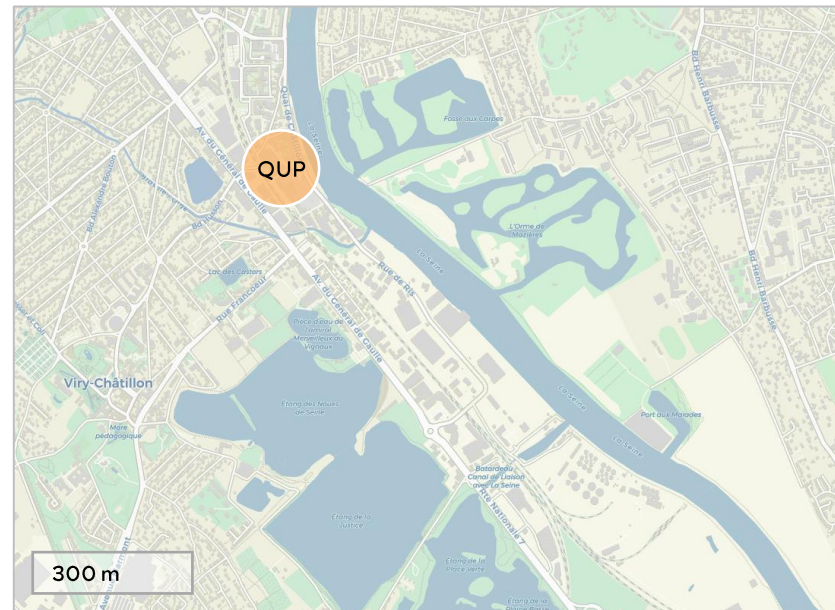
Portance de quai
6 T/m²



Gabarit admissible
●●●● 1500-3200 T



Toutes activités fluviales
Colis lourds
Déblais



Agence Seine amont
01 43 39 02 50
accueil-asam@haropaport.com



Port de Viry-Châtillon
Quai de Châtillon
91170 Viry-Châtillon



© HAROPA PORT

Évry-Courcouronnes

Quai à usage partagé	Quai Évry
Module Real estate	Ref. 5773
Horaires d'ouverture	8h-17h sauf dérogation
Linéaire de quai	133 m
Tirant d'eau théorique	2,80 m
Hauteur de quai	33,25 m
Surface	4152 m ²
Équipement	<ul style="list-style-type: none">• 4 bollards : 10 T• 1 aire renforcée : 18 T/m²• 1 rampe Ro-Ro
Accès	<ul style="list-style-type: none">• À 25 km au sud de Paris• Fluvial : Seine ; 3 écluses depuis Paris• Ferroviaire• Routier : A6• Transport exceptionnel : 1TE, TE72, TE120
Contrôle d'accès	Clé ou code remis après réservation



Portance de quai
6 T/m²



Gabarit admissible
●●●● 1500-3200 T



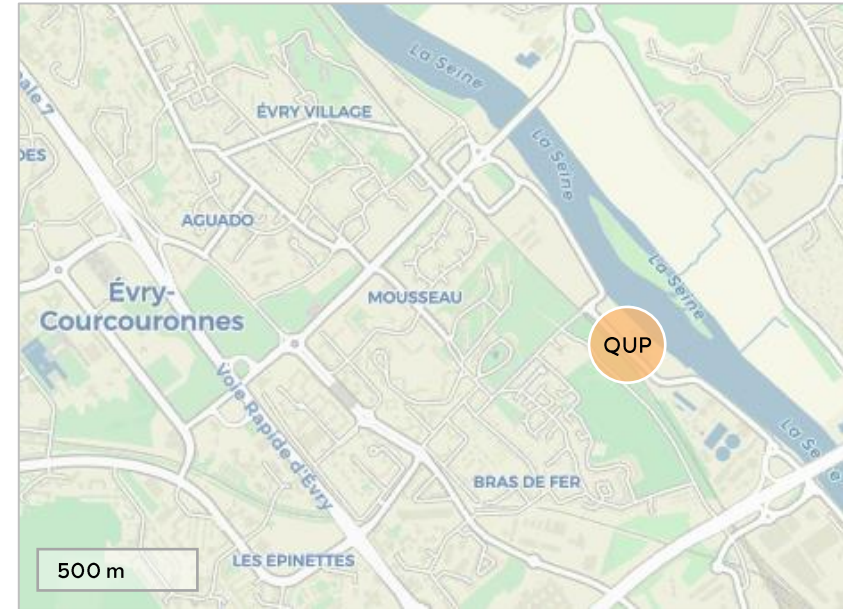
Toutes activités fluviales
Colis lourds
Ro-Ro
Céréales



Agence Seine amont
01 43 39 02 50
accueil-asam@haropaport.com



Port d'Évry
Rue des Paveurs
91000 Évry-Courcouronnes



© Évry-Courcouronnes officiel

Corbeil-Saint-Nicolas

Quai à usage partagé	Quai Corbeil-Saint-Nicolas
Module Real estate	Ref. 5771
Horaires d'ouverture	8h-17h sauf dérogation
Linéaire de quai	50 m
Tirant d'eau théorique	2,80 m
Hauteur de quai	32,62 m
Surface	976 m ²
Équipement	2 bollards : 10 T
Accès	<ul style="list-style-type: none">• Fluvial : Seine ; 3 écluses depuis Paris• Routier : A6• Transport exceptionnel : 1TE, TE72, TE120
Contrôle d'accès	Clé ou code remis après réservation



Portance de quai
3,4 T/m²



Gabarit admissible
●●●● 1500-3200 T



Toutes activités fluviales
Colis lourds



Agence Seine amont
01 43 39 02 50
accueil-asam@haropaport.com



Port de Corbeil-St-Nicolas
Quai Jacques Bourguin
91100 Corbeil-Essonnes



© HAROPA PORT

Montereau-Fault-Yonne

Quai à usage partagé	Quai Montereau
Module Real estate	Ref. 5777
Horaires d'ouverture	8h-17h sauf dérogation
Linéaire de quai	98 m
Tirant d'eau théorique	1,90 m
Hauteur de quai	47,54 m
Surface	3525 m ²
Équipement	<ul style="list-style-type: none">• 2 bollards : 10 T• 3 bollards : 10 T ; arrêt minute à la petite Darse• 2 gabions de chargement• Stockage : 3525 m²
Accès	<ul style="list-style-type: none">• Fluvial : Seine ; 8 écluses jusqu'à Paris• Routier : A5• Transport exceptionnel : ITE, TE72, TE120
Contrôle d'accès	Code remis après réservation



Portance de quai
6 T/m²



Gabarit admissible
●●●● 1500-3200 T



Toutes activités fluviales
Colis lourds
Déblais
Céréales
Tourets de câbles
Marchandises diverses



Agence Seine amont
01 43 39 02 50
accueil-asam@haropaport.com



Port de Montereau
Rue des Sècherons
77130 Montereau-Fault-Yonne



Varenes-sur-Seine

Quai à usage partagé	Quai Varenes-sur-Seine
Module Real estate	Ref. 5782
Horaires d'ouverture	8h-17h sauf dérogation
Linéaire de quai	58 m
Tirant d'eau théorique	3,20 m
Hauteur de quai	31,39 m
Surface	4815 m ²
Équipement	4 bollards
Accès	<ul style="list-style-type: none">• Fluvial : Seine• Routier : A5• Transport exceptionnel : 1TE, TE72, TE120
Contrôle d'accès	Clé ou code remis après réservation



Portance de quai
6 T/m²



Gabarit admissible
●●●● 1500-3200 T



Toutes activités fluviales
Colis lourds



Agence Seine amont
01 43 39 02 50
accueil-asam@haropaport.com



Port de Varennes-sur-Seine
Chemin du Gué Pucelle
77130 Varennes-sur-Seine



© VNF

Bray-sur-Seine

Quai à usage partagé	QUP 1	QUP 2	QUP 3
Module Real estate	Ref. 5488		
Tirant d'eau théorique	1,90 m	1,90 m	1,90 m
Hauteur de quai	5,50 m	5,50 m	5,50 m
Surface	1965 m ²	2391 m ²	1258 m ²
Accès	<ul style="list-style-type: none"> • Fluvial : Seine • Routier : A5 • Transport exceptionnel : TE120 		



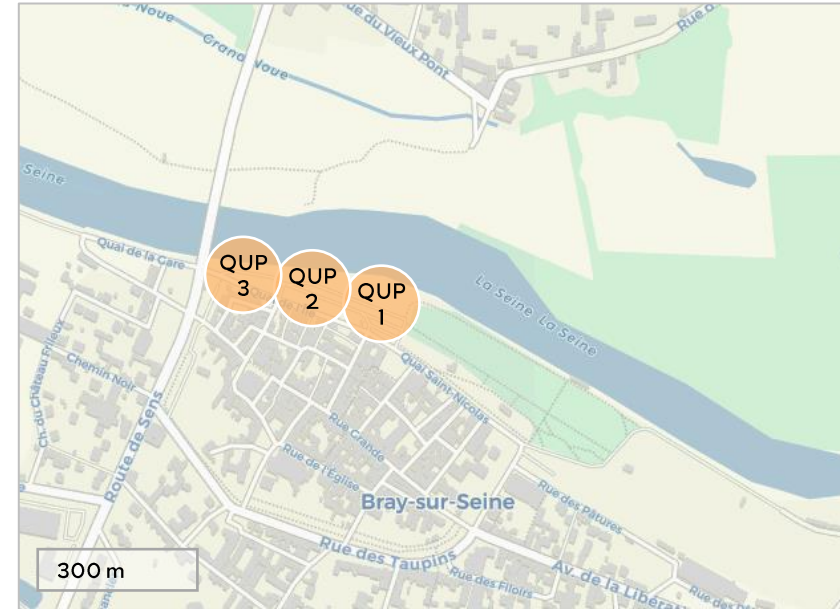
Portance de quai
3-6 T/m²



Gabarit admissible
●●● 650-1000 T



Toutes activités fluviales
Colis lourds
Déblais
Céréales
Engrais
Granulats



Agence Seine amont
01 43 39 02 50
accueil-asam@haropaport.com



Port de Bray-sur-Seine
Quai de l'Île
77480 Bray-sur-Seine



© HAROPA PORT

Quai public Gron

Gestionnaires	Logiyonne & CCI Yonne
Horaires d'ouverture	8h30-12h / 13h30-17h
Linéaire de quai	120 m dont 90 m de quai public
Tirant d'eau théorique	1,90 m
Hauteur de quai	5,50 m
Surface	21 000 m ²
Équipement	<ul style="list-style-type: none">• Plusieurs bollards• Plusieurs échelles de quai• 1 chariot élévateur : 8 T• 1 rampe Ro-Ro• Plusieurs nacelles• Plusieurs grues dont 2 : 250 T
Accès	<ul style="list-style-type: none">• Fluvial : Yonne• Routier : A5, A19• Transport exceptionnel : 2TE48, TE94, TE120
Contrôle d'accès	Remise en main propre au poste de garde



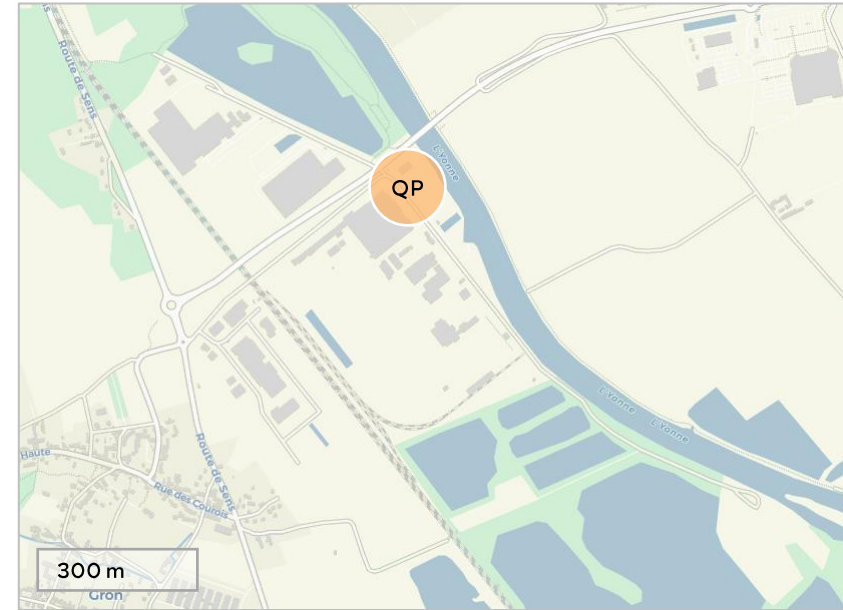
Portance de quai
6 T/m²



Gabarit admissible
●●●● 250-400 T



Toutes activités fluviales
Colis lourds
Ro-Ro
Papier
Réservoirs & transformateurs
Tourets de câbles
Marchandises diverses



David Buquet
Directeur général Logiyonne
07 78 04 10 33
david.buquet@logiyonne.com



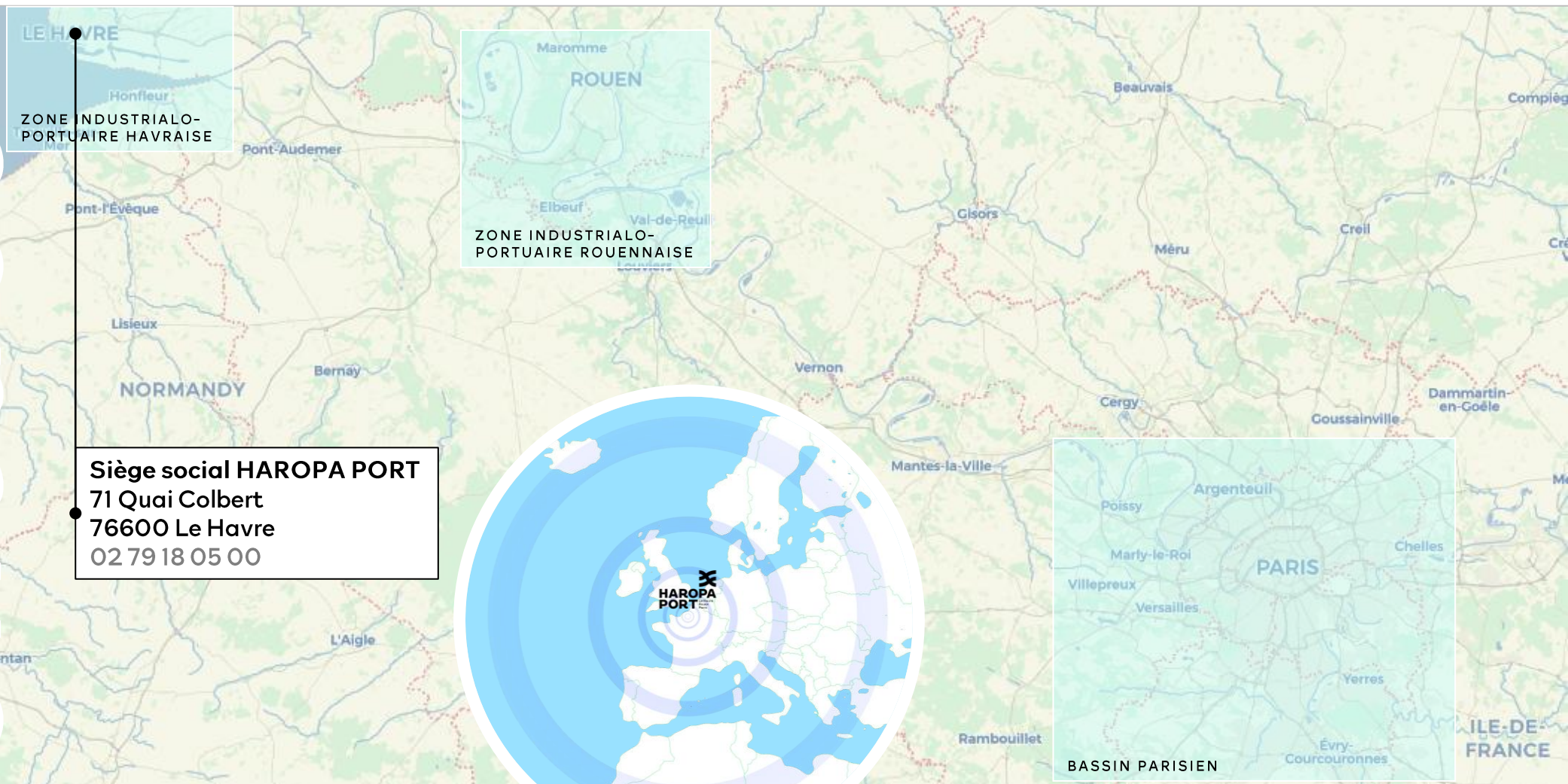
Port de Gron
Rue du Port au Vin
89100 Gron



© VNF



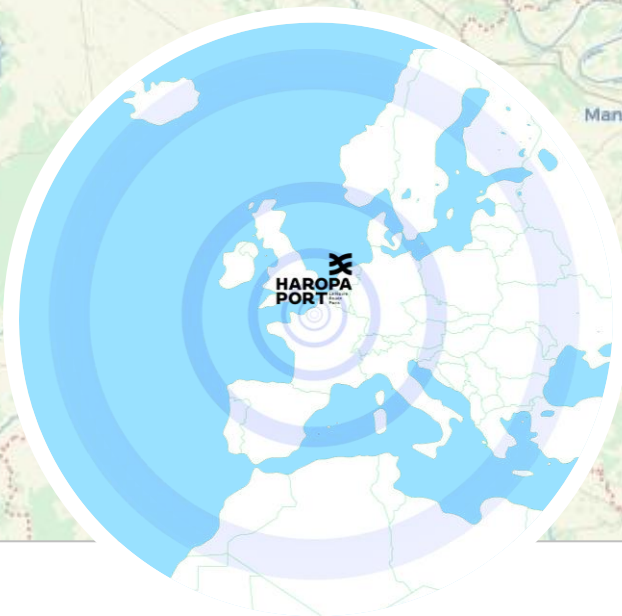
Contact



LE HAVRE
Houffrè
Honfleur
ZONE INDUSTRIALO-
PORTUAIRE HAVRAISE

Maromme
ROUEN
Elbeuf
Val-de-Reuil
ZONE INDUSTRIALO-
PORTUAIRE ROUENNAISE

Siège social HAROPA PORT
71 Quai Colbert
76600 Le Havre
02 79 18 05 00



Poissy
Argenteuil
Marty-le-Roi
Chelles
PARIS
Villepreux
Versailles
Yerres
Rambouillet
Évry-Courcouronnes
BASSIN PARISIEN
ILE-DE-FRANCE

Patrick Bret
Chef du service développement
Short sea, conventionnel, groupage export

02 35 52 54 33 / 06 76 78 99 37
patrick.bret@haropaport.com

Pour plus d'informations
sur l'exhaustivité de nos offres foncières & immobilières
realestate.haropaport.com

sur HAROPA PORT
www.haropaport.com